

řeka DYJE

sídlíště
Dukelských
hrdinů 3





sídlíště
Dukelských
hrdinů 1

Městské
muzeum
a galerie
Břeclav

Vodárna

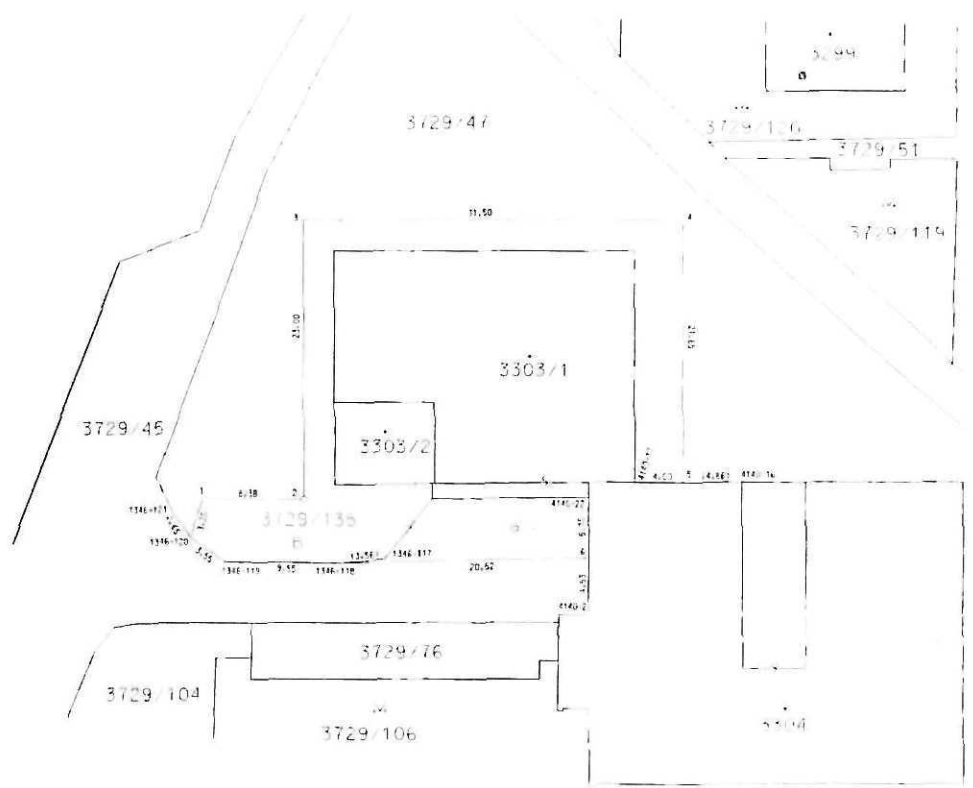
ul. Sovadinova

ul. Křížkovského

-  - nemovité věci ve vlastnictví Ing. Mgr. Aleše Nešpora
-  - pozemek p.č. 3729/47 v k.ú. Břeclav
-  - pozemek p.č. 3729/45 v k.ú. Břeclav
-  - požadované části pozemků p.č. 3729/45 a p.č. 3729/47, oba v k.ú. Břeclav



Příloha č. 1 (1/2)



VÝKAZ DOSAVADNÍHO A NOVÉHO STAVU ÚDAJŮ KATASTRU NEMOVITOSTÍ

| Dosavadní stav | | | | Nový stav | | | | Porovnání se stavem evidence právnických vztahů | | | | | | | |
|--------------------------------------|----------------|----------------|--------------------------------|--------------------------------------|------------------|------------------------|--------------------------------|-------------------------------------------------|-------------------------|-------------------------------------|----------------|-------------------------|----------------------------------|---------------|-----|
| Označení pozemku parcelním číslem | Vyměra parcely | | Druh pozemku Způsob využití | Označení pozemku parcelním číslem | Vyměra parcely | | Druh pozemku Způsob využití | Typ stavby Způsob využití | Změna vřazení vyměry | Díl přechází z pozemku označeného v | | Číslo listu vlastnictví | Vyměra dílu ha m ² | Označení dílu | |
| | ha | m ² | | | Katastr nemovit. | dřívejší poz. evidenci | | | | ha | m ² | | | | |
| 3729/45 | 34 | 48 | ostat.nl ostat.komunikace | 3729/45 | 33 | 71 | ostat.nl ostat.komunikace | | 2 | 3729/45 | | 10001 | 33 | 71 | |
| 3729/47 | 20 | 18 | ostat.nl ostat.komunikace | 3729/47 | 17 | 15 | ostat.nl ostat.komunikace | | 0 | 3729/47 | | 10001 | 17 | 15 | |
| | | | | 3729/135 | 3 | 80 | ostat.nl ostat.komunikace | | 2 | 3729/45 | | 10001 | | 77 | „a“ |
| | | | | | | | | | | 3729/47 | | 10001 | 3 | 03 | „b“ |
| | 54 | 66 | | | 54 | 66 | | | | | | | 3 | 80 | |

Seznam souřadnic (S-JTSK)

| Souřadnice pro zápis do KN | | | | | | Souřadnice pro zápis do KN | | | | | |
|----------------------------|-----------|------------|-------------|---------------|------------|----------------------------|------------|-------------|------------|--|--|
| Číslo bodu | Y | X | Kód kvality | Poznámka | Číslo bodu | Y | X | Kód kvality | Poznámka | | |
| 1346-117 | 583028.89 | 1211058.45 | 3 | bet. obrubník | 4140-22 | 583021.93 | 1211053.30 | 3 | zed | | |
| 1346-118 | 583032.44 | 1211058.74 | 3 | bet. obrubník | 1 | 583043.86 | 1211053.51 | 3 | ocel.hřeb. | | |
| 1346-119 | 583041.99 | 1211058.67 | 3 | bet. obrubník | 2 | 583035.49 | 1211053.55 | 3 | plast.znak | | |
| 1346-120 | 583044.94 | 1211056.69 | 3 | bet. obrubník | 3 | 583035.64 | 1211030.56 | 3 | ocel.hřeb. | | |
| 1346-121 | 583046.44 | 1211054.51 | 3 | bet. obrubník | 4 | 583004.16 | 1211030.48 | 3 | zed | | |
| 4140-7 | 583011.89 | 1211062.98 | 3 | zed | 5 | 583004.06 | 1211052.12 | 3 | zed | | |
| 4140-16 | 582999.20 | 1211052.10 | 3 | zed | 6 | 583011.91 | 1211058.32 | 3 | zed | | |
| 4140-17 | 583008.05 | 1211052.33 | 3 | rok stavby | | | | | | | |

| GEOMETRICKÝ PLÁN pro rozdělení pozemku | Geometrický plán ověřil úředně oprávněný zeměměřický inženýr: | | Stejnopis ověřil úředně oprávněný zeměměřický inženýr: | |
|----------------------------------------------------------------------------------------------------------------------------------------------------------------------|-----------------------------------------------------------------|------------------------------------------------------------------------------------------------------------|----------------------------------------------------------------------------------------------------------------|-----------------|
| | Jmeno, příjmení | Ing. Jan Hlavka | Jmeno, příjmení | Ing. Jan Hlavka |
| | Číslo položky seznamu úředně oprávněných zeměměřických inženýrů | 686/95 | Číslo položky seznamu úředně oprávněných zeměměřických inženýrů | 686/95 |
| | Dne | 4. 11. 2015 | Číslo | 352/2015 |
| | Naležitostní a přesnost odpovídá právním předpisům | | Tento stejnopis odpovídá geometrickému plánu v elektronické podobě uloženému v dokumentaci katastrálního úřadu | |
| Vyhotovitel | Ing. Jan Hlavka Riegrova 60 Břeclav | Katastrální úřad souhlasí s očištváním parcel. | | |
| Číslo plánu | 6263-204/2015 | KÚ pro Jihomoravský kraj KP Břeclav Ing. Jana Kuzmová PGP-955/2015-704 2015.11.19 11:31:52 CET | | |
| Okres | Břeclav | | | |
| Obec | Břeclav | | | |
| Kat. území | Břeclav | | | |
| Mapový list | Břeclav 3-5/42 | | | |
| Do anulačního listu není provedeno žádných pozemkových změn. Seznam se v seznamu a průběhu nálezů a změn v pozemkových listech PSK v rámci předpisů o evidenci | | Ověření stejnopisu geometrického plánu v listinné podobě. | | |



Příloha č. 1 (2/12)